



A SPASSO
PER L'EUROPA



Antenna Europe Direct della Regione Lombardia

Via F. Filzi 22,
20124 Milano

tel. 02 6765 6959/6960

Fax 02 6765 5503

e-mail: europedirect@regione.lombardia.it

sito: www.europedirect.regione.lombardia.it

Twitter: @ED_Lombardia

Pubblicazione realizzata con il contributo della Commissione europea.

Coordinamento e supervisione:

Tea Castiglione

Testi a cura di:

Renata Terzaghi, Francesca Oggioni, Sabrina Gasparini, Ida Ciaralli, Annalisa Agrelli

Aggiornamento testi a cura di:

Barbara Bolis, Annalisa Fabris, Cinzia Mirra, Renata Terzaghi

Progetto e realizzazione grafica:

Tea Castiglione, Renata Terzaghi, Francesca Oggioni, Sabrina Gasparini

Referenze fotografiche:

- Audiovisual Service European Commission

- www.wikimedia.org

Fonti:

- Portale Europa (www.europa.eu)

- Siti istituzionali del turismo dei Paesi membri UE

Aggiornamento e ristampa mese di novembre 2016

Pubblicazione fuori commercio. Tutti i diritti riservati.

Presentazione

Creata nel lontano 1951 da sei Paesi fondatori per perseguire ideali di pace e garantire la crescita economica e sociale, l'Unione europea è oggi una realtà che comprende quasi trenta Stati e conta circa 500 milioni di cittadini europei.

La storia dell'unificazione europea è stata un processo a tappe, alcune più veloci, altre più lente come l'allargamento del 1° maggio 2004 ai dieci Paesi dell'est Europa.

Uno dei diritti di cui i cittadini europei beneficiano è la libertà di circolazione delle persone, alla quale si affianca la libera circolazione delle merci, dei capitali e dei servizi.

Questa garanzia è sancita anche dalla "Carta dei diritti fondamentali dell'UE", insieme alla libertà di lavorare e di risiedere in un altro dei Paesi appartenenti all'Unione, senza dimenticare la libertà di proseguire gli studi in un Paese diverso dal nostro. Studenti e insegnanti possono, infatti, partecipare ad attività scolastiche transnazionali per l'istruzione superiore, la formazione professionale e l'apprendimento lungo tutto l'arco della vita.

"Unita nella diversità" è il motto che, dal 2000, l'UE ha scelto per connotarsi ed indicare che, attraverso le istituzioni comunitarie, gli europei operano insieme per la pace e la prosperità.

Il Trattato di Lisbona conferma che l'Unione europea rispetta la ricchezza della sua diversità culturale e linguistica e vigila sulla salvaguardia e sullo sviluppo del patrimonio culturale europeo.

Le molte e diverse culture, tradizioni, lingue e specialità gastronomiche presenti nel nostro continente costituiscono la ricchezza dell'Europa.

Tutto ciò che di bello e di speciale c'è nella nostra regione e nel nostro Paese ci rende orgogliosi, ma siamo orgogliosi anche di quello che abbiamo in comune con gli altri cittadini europei.

Viaggiare per conoscere vuol dire anche impegnarsi per rendere il "vicino" meno sconosciuto e crescere insieme in una grande comunità.

Questa guida vuole essere uno spunto per scoprire ciascuno dei Paesi che oggi compongono l'Unione europea.

Buon viaggio a tutti!

*Antenna Europe Direct
della Regione Lombardia*

Willkommen in Österreich! Benvenuti in Austria!



Situata nel cuore dell'Europa e caratterizzata da paesaggi alpini mozzafiato, da numerosi parchi e riserve naturali, l'**Austria** è costituita da nove stati federati con capoluoghi ricchi di cultura. Centro dell'Impero austriaco prima ed austro-ungarico poi, questo Paese è patria di grandi scrittori, filosofi, compositori e artisti come **Mozart**,




Freud, Klimt, Schiele e **Kokoschka**. Le città sono ricche di storia: da



non perdere la suggestiva **Innsbruck**, che prende il nome dal fiume Inn sul quale sorge e **Salisburgo** dove si trova la Fortezza di Hohensalzburg, la più grande d'Europa ancora intatta. E naturalmente la capitale **Vienna**, da sempre centro artistico e culturale del Paese. Non molto distante sorge **Schönbrunn**, la residenza estiva della dinastia degli **Asburgo**, con il suo spettacolare giardino e le stanze che furono abitate dall'Imperatrice

Sissi. Ricoperta per due terzi da montagne, l'Austria è **meta** molto **amata dagli sportivi**: d'inverno è possibile praticare sci di fondo e discesa, snowboard (con eventi importanti come l'inaugurazione della Coppa del Mondo che si tiene ogni



novembre a Kaprun), pattinaggio sui laghi ghiacciati e discipline come lo snowkite e lo skifox. D'estate è possibile, invece, sciare sul ghiacciaio Kitzsteinhorn, fare windsurf e kitesurf sul lago Zell o rafting e canyoning sul fiume Möll. Divertirsi con

lo **zorb**, una gigantesca sfera di plastica trasparente dentro la quale si può rotolare giù per i pendii. Nel Tirolo si trova, inoltre, il **Bike Trail Tirol** che, con i suoi 1.000 km, è il tracciato più lungo dell'arco alpino per gli appassionati di mountain bike.

Specialità culinarie



Chi di voi non conosce la **Sachertorte**? Si narra che l'origine della ricetta risalgia al 1832, quando il Principe di Metternich, in occasione di un particolare ricevimento, commissionò ai suoi pasticceri un dessert molto speciale ordinando loro di fare una magnifica figura. Poiché lo chef di corte era influenzato, fu il suo apprendista, il sedicenne **Franz Sacher**, a preparare il principesco dessert. Inutile dire che il giovane superò di gran lunga il maestro!



Austria

Anno di adesione all'UE: 1995

Sistema politico: Repubblica parlamentare federale

Capitale: Vienna

Superficie: 83.879 km²

Popolazione: 8,6 milioni

Lingua: tedesco

Moneta: Euro dal 2002

Lo sapevate che...

Durante l'Avvento molte città austriache allestiscono caratteristici mercatini di Natale. Il **mercato di Vienna**, nato nel 1300, è il più grande del Paese e si tiene nella cornice della Rathaus-Platz.

A **Salisburgo** il mercato di Natale ha come principale attrazione la benedizione delle corone d'Avvento, le sfilate di diversi gruppi folcloristici, il vin brulé (Glühwein), le frittelle di mele e l'artigianato artistico.

A **Innsbruck** il mercatino si tiene nella Domsplatz, dove è allestito un grande presepe di legno con figure a grandezza naturale.


La rappresentazione è accompagnata da un'orchestra di fiati che suona melodie natalizie.

Scopri altre informazioni sul sito europa.eu!

Welkom in België! Benvenuti in Belgio!



Il Belgio, membro fondatore dell'UE e sede delle principali istituzioni europee, è uno stato federale suddiviso in tre regioni: a nord le **Fiandre**, di lingua fiamminga, la **Vallonia** francofona a sud e **Bruxelles**, capitale bilingue, in cui si parla sia francese che fiammingo. Nella parte orientale del Paese è inoltre presente una minoranza di lingua tedesca.



Nel corso della storia il Belgio è passato sotto il dominio borgognone, spagnolo, austriaco, francese ed olandese, fino a raggiungere la propria indipendenza nel 1830. Queste diverse radici storiche sono tutt'oggi ben rappresentate da numerose

testimonianze artistiche, storiche, architettoniche e anche gastronomiche. Il paesaggio è vario, caratterizzato da colline, foreste, oltre sessanta chilometri di costa e dall'altopiano delle Ardenne.

Bruxelles, con la splendida Grand Place e i suoi tanti musei, è una città multiculturale e multilingue, sede delle **istituzioni europee** e di altre organizzazioni internazionali fra cui la NATO. L'**Atomium**, simbolo dell'ottimismo illuministico e della modernità, è un monumento costruito in occasione dell'Esposizione Universale del 1958, alto oltre cento



metri, costituito da nove sfere che rappresentano un cristallo di ferro ingrandito 165 milioni di volte. Le sfere sono collegate fra di loro da scale mobili dalle quali è possibile guardare le altre sfere ed il panorama sottostante. Da non perdere l'incantevole città fiamminga di **Brugge**, che

con il suo centro storico, caratterizzato da canali e palazzi sull'acqua, il suo Markt con le Case delle Corporazioni e il suo Lac d'Amour, è patrimonio mondiale dell'Unesco. Altre città importanti sono: **Anversa**, **Gent**, **Lovanio**, **Liegi**, **Namur**. Tra i personaggi belgi più conosciuti ricordiamo Georges **Rémi** (Hergé), creatore di Tintin, un simpatico e sveglio giovanotto dai capelli rossi, lo scrittore Georges **Simenon** ed il ciclista Eddy **Merckx**. La pittura fiamminga ha avuto un fastoso passato e pittori quali James **Ensor**, Paul **Delvaux** e René **Magritte**, successori di **Rubens**, **Van Dyck** e dei **pittori fiamminghi**.

Specialità culinarie



Il Belgio è famoso in tutto il mondo per il **cioccolato** (al Belgio il merito di aver inventato le praline), la **birra** con oltre mille marche diverse, i **waffels**, cialde morbide servite con cioccolato fuso, confettura di fragole o panna, e gli **speculoos**, biscotti alla cannella e altre spezie. Specialità gastronomica sono le **moules et frites**, ovvero cozze e patate fritte che, secondo la tradizione, sarebbero un'invenzione belga.



Belgio

Anno di adesione all'UE: Membro fondatore

Sistema politico: Monarchia costituzionale parlamentare federale

Capitale: Bruxelles

Superficie: 11,3 milioni

Popolazione: 30.528 km²

Lingua ufficiale: francese, olandese, tedesco

Moneta: Euro dal 2002

Lo sapevate che...

Quando si parla di Belgio si parla di **birra trappista**.

Il termine nacque nel 1664 dai monaci che seguirono la regola benedettina nel **monastero** francese di La Trappe. Le birre trappiste belghe sono: Orval, Chimay, Rochefort, Westmalle, Achel Klus, Westvleteren.

L'Associazione Trappista Internazionale ha stabilito che la birra debba essere prodotta in un'abbazia trappista sotto il controllo dei monaci, che la produzione debba dipendere dalla comunità monastica e il ricavato della produzione debba essere diretto al sostentamento dei monaci o alla beneficenza.

Scopri altre informazioni sul sito europa.eu!

Добре дошли в България! Benvenuti in Bulgaria!



Situata nel cuore dei Balcani, la Bulgaria è entrata a far parte dell'UE il 1° gennaio 2007, in seguito ad un lungo processo di adeguamento agli standard richiesti



iniziato dopo il crollo del blocco sovietico nel 1989. Popolata fin dall'antichità da **Traci** e **Slavi**, la Bulgaria si costituì come Stato nel lontano 681 d.C. grazie all'insediamento in queste terre dei Bulgari, una popolazione che viveva

nell'Asia centrale lungo il fiume Bolga (poi divenuto Volga). La sua posizione geografica di **crocevia tra l'Oriente e l'Occidente** rende la Bulgaria un luogo magico e affascinante, in cui si mescolano culture, razze e religioni. Qui convivono, infatti, bulgari, turchi, rom, armeni, russi, greci, rumeni ed ucraini mentre le religioni più diffuse sono la cristiano-ortodossa e l'islamica.

Il paesaggio si presenta estremamente vario, dominato dalla vasta pianura del Danubio e da un susseguirsi di rilievi ed altipiani.



Oltre alla capitale **Sofia**, centro economico e culturale, il Paese vanta località importanti per il turismo religioso grazie ai numerosi monasteri ortodossi. Tra questi il più celebre è quello di **Rila**, dichiarato Patrimonio dell'umanità dall'Unesco.



Per gli amanti del sole, la Bulgaria offre spiagge selvagge ed incontaminate che si affacciano sul **Mar Nero**. Molto rinomata è l'antica cittadina di **Nessabar** che, con il suo centro storico d'origine greca e le

sue dune sabbiose, attira turisti da tutta l'Europa centrale. L'epoca di dominazione romana ha lasciato in eredità numerose **località termali**, mentre l'abbondanza di **parchi** e **riserve naturali** fa sì che la Bulgaria sia il secondo Paese UE per numero di riserve della biosfera tutelate dall'Unesco. Fra gli artisti contemporanei bulgari più conosciuti nel mondo c'è Hristo Javasev, noto con il nome di battesimo **Christo**, esponente della "Land art".

Specialità culinarie



I piatti tipici della Bulgaria sono un mix di sapori dell'est e dell'ovest. Il **pane** è l'alimento principale, divenuto simbolo della vita e del benessere. La **banitza** è, invece, un tipico dolce bulgaro a base di formaggio bianco e zucca. Lo **yogurt**, che si ritiene assicura longevità a chi lo consuma regolarmente, e l'insalata **sopska** sono altri alimenti che difficilmente mancano sulla tavola di una famiglia.



Bulgaria

Anno di adesione all'UE: 2007

Sistema politico: Repubblica parlamentare

Capitale: Sofia

Superficie: 110.370 Km²

Popolazione: 7,2 milioni

Lingua ufficiale: bulgaro

Moneta: Lev bulgaro

Lo sapevate che...

Il bulgaro è l'unica lingua dell'UE che segue le regole scritte dell'**alfabeto cirillico**.

Il nome deriva da San Cirillo, missionario bizantino che insieme a San Metodio

creò nell'850 d.C. l'alfabeto *glagolito*,



sostituito da quello cirillico, sviluppato nel X secolo dalla scuola letteraria di Preslav, nella Bulgaria nord orientale.

I musicisti bulgari sono molto noti nel mondo della **musica folk**. Una canzone folk bulgara è stata, infatti, registrata sul Voyager Golden Record, lanciato nello spazio dalla NASA. Strumenti tipici della musica popolare bulgara sono il **kaval** (flauto) e la **gaida** (cornamusa).

Scopri altre informazioni sul sito europa.eu!

Καλώς ήλθατε στην Κύπρο! Benvenuti a Cipro!



Situata a sud della Turchia, Cipro è la più grande isola del Mediterraneo orientale. Crocevia tra Europa, Asia ed Africa, l'isola conserva molte tracce del suo **antico passato**: ville e teatri romani, chiese e monasteri bizantini, castelli dei crociati e siti preistorici. Nel corso dei secoli fu sottoposta a **diverse dominazioni** e solo nel 1960 divenne una repubblica indipendente. Nel 1974, dopo l'occupazione turca nella parte settentrionale dell'isola, le comunità turco-cipriota e greco-



cipriota sono state divise dalla cosiddetta "linea verde". Cipro è quindi occupata per i due terzi della sua superficie dalla Repubblica di Cipro; nella zona settentrionale è stata invece proclamata la Repubblica Turca di Cipro Nord (TRNC). Cipro ha aderito all'UE come isola divisa *de facto*. Tuttavia, l'intera isola è territorio dell'UE. I turco-ciprioti sono cittadini dell'UE in quanto cittadini di un paese dell'UE (la Repubblica di Cipro), anche se vivono in una parte di Cipro che non è sotto il controllo del governo cipriota. I residenti nella parte



nord sono, tuttavia, cittadini europei ed è stato attivato un programma di sostegno per promuovere la riunificazione del territorio e delle comunità. Nel 2007 è stato smantellato il muro che divideva la città di Nicosia e l'intera isola, primo passo per l'effettiva riunificazione di



Cipro. **Lefkosia** (Nicosia), capitale dell'isola, coniuga vecchio e nuovo, combinando un moderno centro economico e commerciale con antichi monumenti storici. La città vecchia è circondata da mura veneziane, con un fossato e bastioni a forma di cuore.



Altre città caratteristiche sono **Limassol**, dalla vivace vita notturna, **Larnaka**, importante nell'antichità per il commercio del rame e **Pafos**, dichiarata Patrimonio mondiale dell'umanità dall'Unesco per la sua ricchezza archeologica. Tra i personaggi famosi ciprioti, vi sono il filosofo **Zenone** di Cizio, considerato il fondatore dello stoicismo e Caterina **Cornaro**, la veneziana regina di Cipro e Armenia dal 1474 al 1489.

Specialità culinarie

Tra le specialità vi sono i **mezedes**, antipasti serviti come piatto principale, la **spanakopita** (spinaci, feta e uova avvolti in una pasta sottile), le **kouperia** (foglie di vite ripiene di riso o carne), le **yemista** (verdure ripiene cotte al forno), le **midye tavasi** (cozze pastellate e fritte), il **pourgouri** (grano tritato con cipolle fritte). Il vino dolce più famoso è la **commandaria**, annoverato tra i vini "a denominazione" più antichi al mondo. Molto conosciuta è anche la **zivania**, grappa ottenuta dalla distillazione di succo d'uva.



Cipro

Anno di adesione all'UE: 2004

Sistema politico: Repubblica presidenziale

Capitale: Nicosia

Superficie: 9.251 Km²

Popolazione: 0,85 milioni

Lingua ufficiale: greco

Moneta: Euro dal 2008

Lo sapevate che...

Secondo la leggenda, **Afro-dite**, dea dell'amore e della bellezza nacque proprio in quest'isola nei pressi di **Pafos**.

Il rame è il metallo che fin dall'antichità caratterizza Cipro. In molte lingue europee la parola "rame" deriva dal latino "**cuprum**". "**Cuprum**" in origine non aveva nulla a che fare col rame, ma era un aggettivo riferito a Cipro. In epoca greco-romana le miniere di Cipro divennero molto famose per la qualità e la quantità di rame che vi si estraeva e l'isola diventò il maggior produttore di rame dell'epoca, cosicché "**cuprum**" passò ad identificare, oltre all'isola, anche il metallo (simbolo chimico Cu).

Scopri altre informazioni sul sito europa.eu!

Dobrodošli u Hrvatsku! Benvenuti in Croazia!



La Croazia, l'ultimo Stato ad aderire all'UE, è collocata tra l'Europa centrale, meridionale e orientale e si affaccia sul Mare Adriatico.



È una terra caratterizzata da una moltitudine di isole, incredibili risorse naturali e un **ricco patrimonio storico culturale**.

La costa croata è tra le più frastagliate del Mediterraneo. Tra le 1244 isole, scogli e rupi, solo 67 però hanno insediamenti umani.

La Croazia è un vero universo verde: il 40% del territorio è ricoperto da foreste, ci sono ben **8 parchi nazionali**, **4300 specie vegetali** e più di **380 specie animali**. Qui è possibile navigare circondati dai delfini, scoprire l'isola nella quale si trova uno degli ultimi habitat naturali del grifone in Europa e, con un po' di fortuna, incontrare la misteriosa foca monaca. Il più famoso e più visitato tra gli otto parchi nazionali è quello dei **Laghi di Plitvice**.

Il parco occupa una superficie di 33.000 ettari e comprende 16 laghi in successione, collegati fra loro da cascate. All'interno del parco i boschi sono popolati da numerose specie animali fra i quali l'orso bruno, il cinghiale, il lupo, la lince ed il capriolo.



La capitale è **Zagabria**, nata sui resti di due castelli medievali sorti su due colli vicini, Gradec e Kaptol.



Zagabria è da sempre stata una vera **metropoli culturale**, come testimoniano i ben venti teatri, altrettanti musei, l'Accademia delle Scienze e delle Arti, numerose gallerie e collezioni artistiche.

Un'altra città croata considerata "Perla dell'Adriatico", è **Dubrovnik**, il cui centro storico è stato dichiarato Patrimonio dell'umanità dall'Unesco. Alcuni biografi ipotizzano che **Marco Polo**, famoso viaggiatore ed esploratore, fosse originario di Korčula (Curzola) e non di Venezia. Anche Nikola **Tesla**, l'eroe della scienza del XX secolo, nacque in Croazia.

Specialità culinarie



Ogni regione croata ha un suo piatto tipico, motivo di enorme vanto per la popolazione locale. Nella parte più orientale si cucina il **pesce di fiume** generalmente servito con contorno di verdure sott'aceto.

A nord invece la specialità è la **selvaggina** cucinata con le prugne o con limone e rosmarino.

A Spalato è famosa la **pašticada dalmata**, un piatto a base di carne per la cui preparazione occorrono ben due giorni. I **tartufi croati** sono famosi in tutto il mondo.



Croazia

Anno di adesione all'UE: 2013

Sistema politico: Repubblica parlamentare

Capitale: Zagabria

Superficie: 56.594 Km²

Popolazione: 4,2 milioni

Lingua ufficiale: croato

Moneta: Kuna croata

Lo sapevate che...

Tutto il mondo conosce la **cravatta**, ma pochi sanno che la sua origine è croata!

La storia inizia secoli fa quando le donne croate usavano regalare dei fazzoletti ai loro uomini che partivano per la guerra.


Durante la Guerra dei Trent'anni i soldati croati furono talmente abili e coraggiosi che l'imperatore francese Luigi XIV li volle nel suo esercito. La cavalleria croata conquistò tutti, anche grazie a quel caratteristico accessorio, annodato in modo particolare.

Il fazzoletto, che in origine si chiamava podgutnica ("intorno alla gola"), venne ribattezzato "cravate", dal croato "hrvat".



Scopri altre informazioni sul sito europa.eu!

Velkommen til Danmark! Benvenuti in Danimarca!



La Danimarca è costituita dalla penisola dello Jutland e da oltre **443 isole**, 82 delle quali abitate e collegate fra loro attraverso ponti; le due più grandi sono **Funen e Zelanda**.



Il Paese è quasi completamente pianeggiante e la linea costiera è lunga più di 7.000 km. La superficie terrestre della Danimarca non può essere misurata con precisione perché il mare modifica continuamente la costa, erodendone alcune parti e portando materiali su altre. Sulla costa sud-occidentale dello Jutland le **maree** raggiungono un'altezza tra uno e due metri e di conseguenza la linea costiera si può spostare avanti e indietro anche di dieci chilometri.

Tra l'VIII e l'XI secolo i **vichinghi** hanno dominato il Paese, creato colonie, fatto incursioni e praticato scambi in tutta Europa.

Il clima della Danimarca è mite, ma ventoso. La Danimarca è uno dei più grandi produttori di energia eolica,



infatti, quasi il 20% dell'elettricità danese è prodotto da turbine eoliche.



L'UE ha sostenuto progetti per promuovere l'energia rinnovabile, tra cui l'utilizzo di turbine eoliche e pannelli solari sull'isola di Samsø, nota come "l'isola a energia rinnovabile" della Danimarca.

Copenaghen, la capitale, è la città più popolosa del Paese. È situata sulle isole di Zelanda e di Amager ed è separata dalla città svedese di Malmö dallo stretto di Øresund. Altre città importanti sono: **Århus, Aalborg, Esbjerg e Odense**.

Tra i personaggi danesi più conosciuti ricordiamo la scrittrice Karen **Blixen**, il filosofo Søren **Kierkegaard**, il designer Arne **Jacobsen**, il regista di fama internazionale **Lars von Trier** e J. C. **Jacobsen**, fondatore della birra Carlsberg.

Dalla penna del celebre favolista Hans Christian **Andersen** nacque il famoso personaggio della **Sirenetta** ("Den lille Havfrue"), fiaba pubblicata per la prima volta nel 1836. Alla protagonista è dedicata la statua di bronzo che si trova nel porto di Copenaghen e che rappresenta uno dei simboli della città.

Specialità culinarie



Tra i piatti tipici della cucina danese vi sono lo **smørrebrød** (fette di pane di segale imburrate e farcite), le **brunede kartofler** (patate lesse o caramellate), il cavolo rosso bollito, il maiale e l'anatra arrosto. Tipica la **morgenmad**, la colazione danese a base di yogurt, pane e marmellata, uova e salumi. Numerose le **zuppe**: di pesce, di carne, ma anche di verdura e di frutta. Famose in tutto il mondo sono le **birre danesi**.



Danimarca

Anno di adesione all'UE: 1973

Sistema politico: Monarchia costituzionale parlamentare

Capitale: Copenaghen

Superficie: 42.924 Km²


Popolazione: 5,7 milioni

Lingua ufficiale: danese

Moneta: Corona danese

Lo sapevate che...

I mattoncini colorati assemblabili più famosi del mondo, i **Legó**, sono nati proprio in



Danimarca intorno alla metà del '900.

Li inventò

Ole Kirk Christiansen, un falegname di Billund. Col tempo la sua impresa familiare crebbe fino a diventare una delle maggiori fabbriche di giocattoli del mondo.

Nella città di **Billund** si trova **Legoland**, il parco di divertimenti in cui tutte le attrazioni, i monumenti e le città sono costruiti esclusivamente con i lego. Altri cinque Legoland sono sparsi nel mondo.

Scopri altre informazioni sul sito europa.eu!

Tere tulemast Eestisse! Benvenuti in Estonia!



L'Estonia, la più settentrionale delle repubbliche baltiche è prevalentemente pianeggiante, ricca di laghi e isole, e si affaccia sulle rive orientali del **Mar Baltico**. Il Paese, coperto per gran parte da boschi, conta numerosi fiumi e laghi, il più grande dei quali è il



Lago dei Ciudi, situato ad est, al confine con la Russia.

Nel corso della storia diverse popolazioni hanno dominato il Paese, che ha conquistato l'indipendenza dall'Unione sovietica nel 1991

e dal 2004 fa parte dell'Unione europea.

L'Estonia è famosa per i suoi paesaggi, la natura incontaminata e l'ospitalità dei suoi abitanti.

Il Paese è percorso da strade costeggiate da foreste di conifere, tra cui si celano variopinte case di legno, mulini a vento e luoghi densi di mistero. In Estonia esiste anche la più **antica quercia** del mondo.

L'Estonia è soprannominata "la nazione



che canta" e vanta un enorme **patrimonio folcloristico**, secondo solo a quello irlandese: il museo della letteratura locale di Tallinn contiene, infatti, più di un milione e trecento pagine di canzoni folcloristiche. La lingua estone presenta molte affinità con il finlandese, ma è molto diversa sia dal lettone che dal lituano e dal russo; il 25% circa della popolazione estone è di madrelingua russa.



La capitale del Paese, **Tallinn**, è situata sulla costa settentrionale ed è il principale porto dell'Estonia. È la città più popolosa del Paese e suo maggiore centro economico e commerciale.

Altre città importanti sono: **Tartu**, **Narva**, **Kohtla-Järve** e **Pärnu**.

Tra i personaggi celebri dell'Estonia ricordiamo lo scrittore **Jaan Kross**, le cui opere sono state tradotte in molte lingue, il poeta **Jaan Kaplinski**, Friedrich Reinhold **Kreutzwald**, autore del poema epico *Kalevipoeg* e Lennart **Meri**, scrittore, regista, diplomatico e politico.

Specialità culinarie



Tra i piatti tipici sono famosi il **marineeritud angerjas** (anguilla marinata) il **silgusoust** (pesce del Baltico in salsa acida), il **mulgikapsad** (maiale con crauti e patate bollite), il **verivorst** (salsiccia di sangue e orzo), il **sült** (maiale bollito in gelatina), il **suitsukala** (pesce affumicato).



Tra i dolci sono caratteristici il **kissel**, a base di succo zuccherato o latte e il **kringel**, focaccia con uva passa tipica delle feste natalizie.



Estonia

Anno di adesione all'UE: 2004

Sistema politico: Repubblica parlamentare

Capitale: Tallinn

Superficie: 45.227 Km²

Popolazione: 1,3 milioni

Lingua ufficiale: estone

Moneta: Euro dal 2011

Lo sapevate che...

Tallinn è una delle **città medievali** meglio conservate d'Europa.

La zona più antica di Tallinn, arroccata su un'altura, è infatti caratterizzata da mura e torrette medievali, guglie appuntite



e toruose stradine acciottolate che sembrano conservare ancora oggi l'atmosfera del XIV e XV secolo.

La città vanta un passato di cavalieri, leggende ed eroi mitologici, ma è anche modernamente vivace e dinamica.



Scopri altre informazioni sul sito europa.eu!


Tervetuloa Suomeen! Benvenuti in Finlandia!



La Finlandia è un Paese ricco di laghi e foreste, conosciuto per le sue bellezze naturali incontaminate. Il territorio, per lo più pianeggiante, è cosparso da **oltre 200.000 laghi** di ogni dimensione, spesso collegati fra loro e con numerose isole. Il Paese vanta un patrimonio di ben 37 Parchi nazionali. Le **foreste**, circa il 70% del territorio, costituiscono la maggiore risorsa del Paese, che è un importante esportatore di legname e pasta di legno utilizzata per produrre carta. Nella parte settentrionale della Finlandia è possibile assistere alla magia delle **notti bianche**, quando il sole non tramonta



mai. Le notti bianche in estate durano circa dieci settimane; in inverno, invece, il sole non supera l'orizzonte per circa otto settimane. Caratteristico lo spettacolo dell'**aurora boreale**, fenomeno causato da vento e tempeste solari che entrano in collisione con l'atmosfera terrestre. Un tempo si pensava che l'aurora fosse generata dai fulmini gettati dal dio Thor contro l'eroe epico finlandese Väinämöinen. La storia della Finlandia è fortemente legata a quella della vicina Svezia. Dal XII sec. al 1809 il Paese è stato, infatti, sotto il dominio svedese, per poi passare sotto quello russo fino alla rivoluzione del 1917, anno in cui la Finlandia ottenne la propria indipendenza.



La maggioranza della popolazione appartiene al gruppo etnico e linguistico finlandese, di ceppo ugrofinnico, ma le lingue ufficiali sono il finnico e lo svedese. La capitale, **Helsinki**, è un'attraente città tutta da scoprire, ricca di musei, dove storia e design si incontrano in ogni angolo. Altre città importanti sono: **Espoo, Tampere, Vantaa e Turku**. La Finlandia ha sviluppato un'economia moderna e competitiva ed è leader mondiale nel settore delle apparecchiature per le telecomunicazioni. Fra gli artisti del secolo scorso è noto Jean **Sibelius**, compositore di musica classica; oggi, invece, sono famose band rock e metal come i Fintroll o i Nightwish o gruppi di weird-folk.

Specialità culinarie



Le specialità gastronomiche finlandesi sono influenzate dal clima freddo. I piatti tradizionali sono pietanze a base di pesce, in particolare **salmone e bottatrice**; gustosa è la **carne di renna**, ma anche il **karjalanpiirakka**, un tortino di riso e patate, ed il **kalakukko**, un pasticcio di pesce e carne di maiale in crosta.



Finlandia

Anno di adesione all'UE: 1995

Sistema politico: Repubblica parlamentare

Capitale: Helsinki

Superficie: 338.440 km²

Popolazione: 5,5 milioni

Lingua ufficiale: finnico, svedese

Moneta: Euro dal 2002

Lo sapevate che...

Nella parte nord-orientale del Paese si estende la **Laponia**,



la terra della tundra, abitata dai Sami, la cui principale attività è l'allevamento di renne.

A questo animale è legata la leggenda

di **Babbo Natale** che porta doni su una slitta trainata da renne.

Il villaggio di Babbo Natale, si trova infatti a **Rovaniemi**, in Laponia. Qui è possibile visitare anche l'ufficio postale ufficiale, dove arrivano tutte le letterine destinate a Babbo Natale, il SantaPark e la scuola degli elfi, gli aiutanti di Babbo Natale.

Scopri altre informazioni sul sito europa.eu!

Bienvenus en France! Benvenuti in Francia!



Stato fondatore dell'Unione europea, la Francia è il **Paese più grande d'Europa**. Con 5.500 km di coste, ha il litorale più lungo e diversificato del continente, alcune fra le montagne più alte e più spettacolari d'Europa, numerosi siti classificati Patrimonio mondiale dell'Unesco e una capitale "ville lumière" dell'arte, del lusso, della moda e della gioia di vivere.



La Francia è anche **patria della cultura**, con musei disseminati su tutto il territorio nazionale, tra i quali il Louvre, il museo d'Orsay e il museo Granet d'Aix-en-Provence che sono tra i più visitati al mondo.

La Francia è inoltre il Paese natale di alcuni dei maggiori **padri dell'illuminismo** quali Voltaire, Rousseau e Diderot, autori di opere letterarie rivoluzionarie come l'Encyclopédie e degli **artisti** Corot, Renoir, Degas, Pissarro, Monet e Cézanne, principali esponenti dell'**Impressionismo**.



Ma Francia vuol dire anche **romanzo e teatro**: Hugo, Verne, Dumas e Molière sono solo qualche esempio. La diversità del paesaggio francese rende questo Paese una destinazione unica al mondo con migliaia di località caratteristiche da visitare. Con una creatività sempre in fermento, **Parigi** è la città dai mille volti. Nella capitale del *bien vivre*, si possono praticare infinite attività: dal semplice gironzolare in bicicletta al rigenerarsi in uno dei tanti parchi, dal rilassarsi lungo la Senna al divertirsi nei tanti locali alla moda. Francia non significa solo Parigi. Il paesaggio è molto vario e i turisti hanno l'imbarazzo della scelta: dalle frastagliate coste della **Bretagna** e della **Normandia** alla dolce e verdeggiante Valle della **Loira**, il cosiddetto "Giardino di Francia", costellata dagli eleganti **castelli rinascimentali**, dall'ambiente umido della **Camargue** ai paesini dal sapore tipicamente mediterraneo della **Costa Azzurra**.



Specialità culinarie



La cucina francese è rinomata in tutto il mondo per le sue **raffinate specialità**. La Francia è terra di pregiati **vitigni** e **saporiti formaggi**, da degustare accompagnati da una fragrante **baguette**. Formaggi tipici ricordiamo il **brie**, il **camembert**, il **roquefort**; tra le altre specialità non si possono dimenticare le **quiches**, gustose torte salate o dolci realizzate con pasta brisée, i **potage** (zuppe) e le **sauce** (salse), che guarniscono ogni piatto. Famose le **crêpes**, sia dolci che salate.



Francia

Anno di adesione all'UE: Membro fondatore

Sistema politico: Repubblica semi-presidenziale

Capitale: Parigi

Superficie: 633.187 km²

Popolazione: 66,4 milioni

Lingua ufficiale: francese

Moneta: Euro dal 2002

Lo sapevate che...

Una delle tre sedi ufficiali del **Parlamento europeo** è a **Strasburgo**, in Francia.

La città, attraversata dal fiume Ill è il capoluogo dell'Alsazia, regione a lungo contesa tra Francia e Germania, ed è stata scelta ad hoc per ospitare l'istituzione che rappresenta tutti i cittadini europei.

Strasburgo simboleggia, infatti, la città della **riconciliazione** dopo gli avvenimenti della seconda guerra mondiale e delle lotte combattute tra i diversi popoli europei.

Scopri altre informazioni sul sito europa.eu!



Con la popolazione più numerosa d'Europa, la Germania è uno dei sei Paesi fondatori dell'UE. In seguito al crollo del Muro di Berlino e alla riunificazione nel 1989 delle due Germanie, quella Democratica dell'Est e quella Federale dell'Ovest, oggi il Paese rappresenta la **terza potenza economica** mondiale. Nazione ricca di stimoli culturali, la Germania ha fornito un contributo prezioso alla filosofia



ed alla letteratura dando i natali a personaggi quali **Lutero, Goethe, Nietzsche, Kant, e Mann**. Anche la musica classica vanta celebri musicisti tedeschi tra cui **Bach, Beethoven, Brahms e Wagner**.

Attraversata dai **fiumi** più lunghi d'Europa come il Reno, il Danubio e l'Elba, la Germania si estende dal Mare del Nord e dal Mar Baltico sino alle Alpi, offrendo ai turisti paesaggi differenti da scoprire comodamente in auto, in treno o, ancor meglio, in bicicletta.



Berlino, capitale del Paese e metropoli europea tra le più emozionanti ed eclettiche, nell'arco di un ventennio ha saputo affrontare la ripresa economica ed il confronto con la globalizzazione incalzante del mondo occidentale dopo il crollo del Muro. Simbolo della rinascita è la modernissima Alexanderplatz con la torre della televisione, mentre la Porta di Brandeburgo e il Checkpoint Charlie ricordano il passato talvolta glorioso, talvolta infausto di questa nazione. Ma la Germania è anche la patria del Romanticismo: castelli fiabeschi, eleganti palazzi e maestosi monasteri ne caratterizzano il territorio. La **Baviera**, con la sua **Romantische Strasse**, che collega il borgo medievale di **Füssen** a **Würzburg**, ne è solo un esempio. La famosa strada porta i



visitatori alla scoperta dei più bei castelli della regione, come quelli di **Neuschwanstein** e di **Hohenschwangau**. E quando arriva l'autunno, turisti da tutto il mondo accorrono per alzare i calici e brindare "Ein prosit" alle numerose Feste della Birra che si svolgono nel Paese e di cui l'**Oktoberfest** di **Monaco** è sicuramente il simbolo.

Specialità culinarie

Quando si parla di Germania, si parla di **wurstel, crauti** e birra. La Germania è il secondo produttore mondiale di luppolo. Innumerevoli le **birre** tedesche e prodotte da birrifici sparsi su tutto il territorio tedesco. Nelle vicinanze di Monaco, a Freising, c'è la più antica fabbrica di birra del mondo, la Weihenstephan. L'ottima birra si accompagna a gustosi piatti, differenti in ogni "Land": dai tipici **Bratwurst**, al **Brezel**, pane intrecciato e salato in superficie, ai **Knödel**, agli **Spätzle**.



Germania

Anno di adesione all'UE: Membro fondatore

Sistema politico: Repubblica parlamentare e federale

Capitale: Berlino

Superficie: 357.376 km²

Popolazione: 81,19 milioni

Lingua ufficiale: tedesco

Moneta: Euro dal 2002

Lo sapevate che...

Il **Muro di Berlino**, eretto dal regime sovietico della Germania Est dopo la fine della II guerra mondiale, era una barriera in cemento alta circa 3,5 m e lunga 155 km che separava Berlino Ovest da Berlino Est e la Repubblica Democratica Tedesca dalla Repubblica Federale di Germania. Simbolo della Guerra Fredda, per 28 anni (1961-1989) il muro ha reso difficili i rapporti sociali ed economici. Oggi, le parti di muro rimaste sono ricoperte da **murales** che hanno per tema il crollo del muro e la pace.

La **East Side Gallery**, definita la più grande galleria di pittura all'aperto del mondo, rappresenta un memoriale alla libertà.

Scopri altre informazioni sul sito europa.eu!

Καλωσορίσατε στην Ελλάδα! Benvenuti in Grecia!



Situata al crocevia fra Europa ed Asia, la Grecia è un mosaico di colori e di affascinanti bellezze naturali e artistiche: il mare si alterna alla montagna, le colline scivolano nelle pianure, le coste si contrappongono ai boschi.



Tutti conoscono la Grecia per i celebri e suggestivi **siti archeologici**, per i villaggi pittoreschi e per le sue innumerevoli isole - circa 2000 -



che spuntano dal mare, di cui solo 170 sono abitate.

Le **isole** sono luoghi magici, molto diverse tra loro per le caratteristiche del paesaggio: si passa, infatti, da isole con rocce a picco sul mare ad altre con spiagge dalla sabbia bianca.



Patria degli **antichi studiosi** che hanno dato un contributo fondamentale alla filosofia, alla medicina, alla matematica ed all'

astronomia, la Grecia ha ricoperto un ruolo essenziale nella storia della civiltà europea.

Le città greche sono scrigni che custodiscono incredibili tesori e monumenti che rappresentano l'antichità e la mitologia nell'immaginario di tutti noi. Possiamo solo citarne alcuni: il Partenone, l'Acropoli, la città medioevale di **Rodi**, i siti archeologici di **Delfi** e **Delos**.

Atene, capitale del paese e cuore culturale della Grecia, si trova nell'Attica, la regione in cui sono fiorite la filosofia e la democrazia, l'architettura e le arti figurative. Tra gli aspetti che caratterizzano la Grecia vi è poi l'ospitalità dei suoi abitanti, la genuina e gustosa cucina ed il folclore locale.



Durante tutto l'anno numerosi sono i festival basati su antiche tradizioni, soprattutto quelli a carattere religioso, legati al calendario ortodosso.

Specialità culinarie



La cucina greca è a base di **carne caprina** e **montone**.

Anche i piatti a base di **pesce** sono molto prelibati, così come il formaggio **feta**. L'olio d'oliva, aggiunge una nota particolare alla gastronomia greca. Uno dei piatti tipici è il



Píta Gyros o **Gyro**, una sorta di piadina arrotolata con carne, pomodoro e cipolla.

Tra le bevande molto noto è l'**ouzo**, un liquore secco, prodotto dall'anice.



Grecia

Anno di adesione all'UE: 1981

Sistema politico: Repubblica parlamentare

Capitale: Atene

Superficie: 131.957 km²

Popolazione: 10,8 milioni

Lingua ufficiale: greco

Moneta: Euro dal 2002

Lo sapevate che...

La più famosa delle danze greche è il "**sirtaki**". Erroneamente considerata la più antica delle danze popolari cretesi, il sirtaki in realtà non è una danza tradizionale. Fu, infatti, creata solo nel 1964 in occasione del film **Zorba il Greco**. La musica è rimasta nell'immaginario della gente, tanto che il sirtaki fece il giro del mondo, diventando un simbolo del popolo greco.

Il ballo consiste in un mix tra una versione lenta e veloce della danza tradizionale greca chiamata "**hasapiko**". I danzatori tengono la mano appoggiata l'uno sulla spalla dell'altro, ballando ad un ritmo che diventa sempre più incalzante.

Scopri altre informazioni sul sito europa.eu!

Fáilte go Eireann! Benvenuti in Irlanda!



Paese dalla storia antica e turbolenta, l'Irlanda fu invasa e conquistata da diverse popolazioni. Fra queste i Galli e i Celti, ai quali l'Irlanda deve lingua, leggi e culti, i Danesi ed infine gli Inglesi da cui l'Irlanda, dopo alterne vicende, ottenne l'indipendenza nel 1921. La parte settentrionale dell'isola, l'Irlanda del Nord, fa parte tutt'oggi del Regno Unito.

L'isola presenta basse catene montuose che si sviluppano ad anello



lungo le coste circondando il territorio agricolo pianeggiante, inframmezzato da bassi rilievi collinari, con paludi e laghi di suggestiva bellezza. La costa occidentale è caratterizzata da alte scogliere a picco sul mare, tra cui le celeberrime **Cliffs of Moher**.

Di particolare bellezza le **isole Aran**, uno dei luoghi più affascinanti, dove si producono i caratteristici maglioni di lana grezza, lavorati con motivi geometrici, un tempo indossati dai pescatori.

Nella capitale, **Dublino**, risiede circa un terzo della popolazione. L'architettura, i ponti, il quartiere Temple Bar, il Trinity



College, ne fanno una delle mete turistiche più ambite. Dublino è anche la città della Guinness, la celebre birra stout dal gusto amaro, la cui produzione iniziò nel 1759.

Altre città importanti sono: **Galway, Cork, Limerick e Sligo**.

Le lingue ufficiali sono due: l'inglese ed il gaelico irlandese. Quest'ultimo è una lingua celtica molto antica, attualmente conosciuta dal 43% della popolazione. Il gaelico è la lingua nazionale e nel 2007 è diventata anche una delle lingue ufficiali dell'Unione europea.

L'Irlanda ha dato i natali a famosi scrittori di lingua inglese quali **Yeats, Joyce, Beckett, Wilde e Shaw**.

Culturalmente vivace e multietnica, l'Irlanda si è trasformata da Paese prevalentemente agricolo a Paese con un'economia moderna e tecnologicamente avanzata.



Specialità culinarie

Piatti tipici sono: l'**Irish stew**, stufato d'agnello o montone ricoperto di patate e il **Dublin coddle**, costole d'agnello con salsiccia e pancetta stufate con patate e cipolla. Ottimi anche i **formaggi** e il **pesce**, protagonista del festival delle ostriche di Galway. Impossibile, infine, non citare l'**Irish coffee**, a base di whiskey irlandese, crema, noce moscata, cannella e, naturalmente, caffè.



Irlanda

Anno di adesione all'UE: 1973

Sistema politico: Repubblica parlamentare

Capitale: Dublino

Superficie: 69.797 km²

Popolazione: 4,6 milioni

Lingua ufficiale: irlandese, inglese

Moneta: Euro dal 2002

Lo sapevate che...

Il patrono d'Irlanda è **San Patrizio** che però non era irlandese. Era stato fatto prigioniero nella sua terra, la Gran Bretagna, da predoni irlandesi che lo portarono sull'isola e lo costrinsero a lavorare come pastore. Riuscito a scappare, ebbe una visione di Dio che gli indicava di tornare in Irlanda come evangelizzatore. Al Santo si attribuisce il merito di aver diffuso il cristianesimo sull'isola. La presenza della leggendaria figura di San Patrizio caratterizza anche l'emblema nazionale, il **trifoglio (shamrock)**, con cui il santo avrebbe spiegato il concetto della Trinità. Il **17 marzo**, giorno della morte del santo, è festeggiato da tutti gli irlandesi del mondo.

Scopri altre informazioni sul sito europa.eu!

Benvenuti in Italia!



Dire Italia è dire storia, arte, cultura, letteratura e natura. Non c'è Stato in Europa e nel mondo dotato di un patrimonio



così ricco come quello del "Bel Paese", vera e propria galleria d'arte a cielo aperto. Tale ricchezza si deve all'antichità della sua storia che affonda le radici all'epoca degli etruschi.

Dal III sec. a.C. il dominio romano unificò l'intera penisola lasciando indelebili tracce: strade, acquedotti, templi, monumenti, città, ponti e teatri. Memorie di un passato remoto ma straordinariamente presente e visibile in ogni angolo della penisola.

Italia significa non solo **Etruria** o **antica Roma** ma anche **Rinascimento**, il grande movimento culturale del XV secolo che influenzò profondamente la storia e la civiltà europea. A quest'epoca appartengono i **geni artistici** conosciuti in tutto il mondo: Leonardo da Vinci,



Michelangelo, Botticelli, Piero della Francesca, Donatello, Bramante e Tintoretto. A questi si aggiungono uomini che cambiarono radicalmente il modo di pensare allora dominante: i filosofi Giordano Bruno, Tommaso Campanella, lo scienziato Galileo Galilei, gli scrittori Machiavelli e Ariosto e musicisti quali Claudio Monteverdi.



L'Italia ha giocato anche un ruolo fondamentale nella costituzione dell'Unione europea. Importanti statisti italiani hanno, infatti, contribuito a realizzare l'ambizioso "progetto europeo", tra questi **Alcide de Gasperi**, che guidò la politica interna ed estera nel dopoguerra e fu sostenitore del piano Schuman per la fondazione della CECA e della politica europea di sicurezza comune, e **Altiero Spinelli**, promotore del "piano Spinelli" per un trattato sull'UE federale. Inutile soffermarci su quante e quali siano le località italiane rinomate nel mondo. Basti pensare che l'Italia è la nazione che possiede il maggior numero di siti dichiarati Patrimonio dell'umanità dell'Unesco.

Specialità culinarie



Confrontarsi con le cucine delle differenti regioni italiane significa far buon uso dei prodotti locali dell'allevamento e dell'agricoltura.

L'Italia è, infatti, il Paese dell'UE con il maggior numero di **prodotti DOP** (Denominazione d'origine protetta registrati) e **IGP** (Indicazione geografica protetta). La mozzarella e la pizza napoletana sono gli unici prodotti italiani registrati con il marchio di **Specialità Tradizionale Geografica** (STG).



Italia

Anno di adesione all'UE: Membro fondatore

Sistema politico: Repubblica parlamentare

Capitale: Roma

Superficie: 302.073 Km²

Popolazione: 60,7 milioni

Lingua ufficiale: italiano

Moneta: Euro dal 2002

Lo sapevate che...


In Italia si parlano 12 idiomi linguistici oltre all'italiano. L'**albanese** in quarantanove comuni dell'Italia meridionale e insulare; il **catalano** nella zona di Alghero; il **croato** in tre comuni molisani; il **francese** e il **franco-provenzale** in Val d'Aosta, nelle valli alpine torinesi e in due comuni del foggiano; il **friulano** in provincia di Pordenone, Gorizia, Udine e Trieste; il **greco** in Calabria e in Puglia; il **ladino** in Val Badia, Val Gardena, Val Avisio, Val Livinallongo; l'**occitano** nelle alte valli alpine; il **tedesco** usato in Trentino Alto Adige; il **sardo** in Sardegna e lo **sloveno** parlato in alcuni comuni al confine con la Slovenia.

Scopri altre informazioni sul sito europa.eu!

Laipni lūdzam Latvija! Benvenuti in Lettonia!



Passata prima sotto il dominio polacco e svevo durante il Medioevo e poi sotto quello russo e tedesco nei secoli successivi, la Lettonia riconquistò l'indipendenza dall'ex Unione sovietica nel 1991, per aderire all'Unione europea nel 2004.



Situata sulle rive del Baltico, la Lettonia si estende su un territorio pianeggiante coperto da vaste foreste che forniscono legname per l'industria delle costruzioni e della carta.

Fondata nel 1201 la capitale **Riga** è situata sulla costa, ha una popolazione di circa 720.000 abitanti ed è la più grande città delle repubbliche baltiche.

Il centro storico, con i suoi edifici in legno ed in *art nouveau* è nella lista dei Patrimoni dell'umanità dell'Unesco. La città conserva antichi monumenti a testimonianza del suo passato di appartenenza alla Lega Anseatica.



Simbolo dell'indipendenza del Paese, la statua della Libertà, alta circa 43 metri, è una delle opere più elevate in Europa. Altra località caratteristica è **Sigulda**, conosciuta come la "Svizzera della Lettonia". Nei dintorni sorgono castelli medievali e grotte leggendarie lungo il tratto più bello della valle del fiume Gauja. A **Rundale**, si trova, invece, uno dei palazzi più importanti a livello architettonico, costruito nel XVIII secolo da Bartolomeo Rastrelli, architetto italiano che realizzò i maestosi edifici a San Pietroburgo. **Jurmala** è un rinomato centro di villeggiatura sulla costa; per gli amanti del brivido e dell'avventura, **Mazsalaca** è una località da non perdere. Qui si trova il **Pino del Licantropo** in grado di trasformare in lupo mannaro chi, in una notte di luna piena, vada carponi tra le sue radici pronunciando parole magiche.



Chi ha problemi di salute potrà recarsi alla **Grotta del Diavolo**: si dice, infatti, che l'acqua della sua sorgente abbia miracolose proprietà curative mentre, per gli innamorati indecisi, la **Scala dei Sogni** potrà dar loro consigli sicuramente utili.

Specialità culinarie



Gli alimenti affumicati, in particolare il pesce, come l'anguilla, l'aringa e la sardina sono molto diffusi in Lettonia. Importanti ingredienti della cucina lettone sono i prodotti caseari, le uova, le patate e i cereali.

Tra le specialità tipiche della cucina lettone vi sono gli **speķa pīrādziņi** (tortini a base di pancetta) e l'**okroska** (zuppa fredda a base di panna acida). Una bevanda molto particolare è il **Melnais Balzams**, molto alcolica (45°), densa e nerissima, prodotta in Lettonia dal 1755.



Lettonia

Anno di adesione all'UE: 2004
Sistema politico: Repubblica parlamentare

Capitale: Riga

Superficie: 64.573 Km²

Popolazione: 1,9 milioni

Lingua ufficiale: lettone

Moneta: Euro dal 2014

Lo sapevate che...

L'antica strada commerciale che da **Riga** portava verso il **mediterraneo** è conosciuta come "**Via dell'ambra**" ed era utilizzata da greci, arabi e vichinghi. La "**Via dell'ambra**", un tempo detta anche via Imperiale, è un percorso di circa **418 km** che attraversa i Paesi Baltici e la Russia, tradizionali produttori della preziosa resina fossile. I depositi di ambra baltica sono i più estesi e vasti del mondo ed i più studiati sin dal XIX secolo. La più grande pietra d'ambra fu trovata nella Lettonia ovest, pesa 60 kg, ed è grande 1,23 m.

Una diffusa superstizione attribuisce all'ambra il potere di far passare il mal di testa e di scacciare gli incubi.

Scopri altre informazioni sul sito europa.eu!

Viskas apie Lietuvą! Benvenuti in Lituania!



Entrata a far parte dell'Unione europea nel 2004, la Lituania è una delle repubbliche baltiche la cui ricchezza culturale e naturalistica attende ancora di essere esplorata.



Il territorio pianeggiante è ricoperto in gran parte da verdi foreste intervallate da circa **2800 laghi** ed è proprio in questo Paese, situato sulla riva orientale del **Mar Baltico**, che i geografi hanno individuato, a 24 km da Vilnius, il centro geografico d'Europa.



La capitale, **Vilnius**, sorge in una pittoresca valle sulle rive dei fiumi Vilnia e Neris e presenta le caratteristiche di una tipica città

medievale in cui si riflettono i migliori stili architettonici europei: gotico, rinascimentale e barocco. Nel 1994 il suo centro storico è stato dichiarato Patrimonio dell'umanità dall'Unesco. Nel 2009, invece, Vilnius è stata la prima città dei nuovi Paesi membri dell'UE ad ottenere il ruolo di "**Capitale europea della cultura**".



Altre città importanti sono **Klaipeda**, unico porto di mare sul Baltico e **Kaunas** che conserva parti della fortezza



dell'XI secolo sorta alla confluenza tra i fiumi Neris e Nemunas. Innumerevoli sono i parchi nazionali e regionali tra cui il **Curonian Spit**, conosciuto come "Il Sahara della Lituania", una lingua di terra di 98

km di dune di sabbia che cinge la baia dando origine all'omonima laguna.

Infiniti sono i motivi per visitare questo Paese: da giugno a settembre si svolgono festival **folkloristici internazionali** e la "**Notte della cultura**" che propone più di centocinquanta eventi artistici, cui è possibile assistere nelle strade della capitale. I mesi consigliati per una visita in Lituania sono quelli estivi, durante i quali il clima è più caldo e ventilato.

Specialità culinarie



Tra le specialità della cucina lituana troviamo il **pesce**, servito con salse ai funghi e i **cepelinai**, grandi gnocchi di patate ripieni di carne, formaggio fresco e funghi. Sulle tavole lituane non manca mai il



pane, da quello bianco, leggerissimo, a quello nero molto saporito. Tra le bevande, rinomata è la **birra** mentre tra i liquori, il più diffuso è lo **zagare**, un distillato a base di ciliege.



Lituania

Anno di adesione all'UE: 2004

Sistema politico: Repubblica parlamentare

Capitale: Vilnius

Superficie: 65.286 km²

Popolazione: 2,9 milioni

Lingua: lituano

Moneta: Euro dal 2015

Lo sapevate che...

Si narra che sia stato il Granduca **Gediminas** a fondare **Vilnius**. Un tempo, il territorio dove sorge la capitale, era ricoperto da foreste.

In una notte trascorsa nei boschi ai piedi della collina dove il fiume Vilnia si immetteva nel Neris, il granduca sognò un **lupo** che indossava una corazza di ferro ed ululava dall'alto di un monte. Il suo veggente, interpretando il sogno, gli disse che gli dei volevano che costruisse in quel luogo un castello che sarebbe diventato resistente come la corazza del lupo e la sua fama si sarebbe diffusa nel mondo come l'ululato nella foresta. Fu così che, all'incrocio tra i due fiumi, sorse il Castello Alto e più tardi nacque Vilnius.

Scopri altre informazioni sul sito [europa.eu!](http://europa.eu)

Bienvenue en Luxembourg!

Benvenuti in Lussemburgo!



La storia del Granducato di Lussemburgo è stata sempre legata a quella dei paesi limitrofi. Tuttavia, il Paese conquistò una propria identità politica già dal X secolo raggiungendo l'autonomia economica grazie allo sviluppo del settore siderurgico e successivamente di quello finanziario. Oggi è un importante centro a livello internazionale e ospita alcune **istituzioni europee**.



Il territorio è costituito in gran parte da colline e foreste puntellate qua e là da fortezze, villaggi medievali e fiabeschi castelli.

Costruita su uno sperone roccioso a strapiombo su canali, la capitale **Lussemburgo** divenne nel XVI secolo un'importante fortezza. La città diede i natali nel 1886 a **Robert Schuman**, uno dei padri fondatori dell'UE. La capitale fu dichiarata nel 1994 Patrimonio mondiale dell'umanità dall'Unesco. Da non perdere i 23 km di



gallerie sotterranee scavate nella roccia, gli oltre 50 ponti che scavalcano i **fiumi Alzette e Pétrusse** e il Palazzo del Granduca in stile rinascimentale-fiammingo.

Diekirch, cittadina a nord del Paese, accoglie i visitatori nella regione delle Ardenne lussemburghesi. **Echternach** è, invece, il centro più antico del Lussemburgo, mentre le rovine dei castelli di **Beaufort** e di **Larochette**, sono luoghi ideali dove assistere a rievocazioni storiche, festival medievali, combattimenti tra cavalieri ed acquistare regali presso i caratteristici mercatini di Natale a dicembre.

Molte sono le miniere ed i siti industriali che testimoniano il passato del Paese. Nel villaggio di **Pétange** un trenino a vapore porta indietro nel tempo, all'inizio del 1900 e alla scoperta della regione delle "Terre rosse", nome dovuto all'estrazione del ferro.

Specialità culinarie



Molte le specialità gastronomiche del Paese, come la **lepre in salmì** e il **prosciutto delle Ardenne**, servito con pane nero. Anche la **trota** e il **luccio**, pescati nei fiumi locali, sono pietanze tradizionali. Il Lussemburgo è rinomato, inoltre, per i suoi **vini bianchi fruttati** della valle della Mosella, il suo **sidro di mele**, i liquori, le **grappe** e le birre artigianali.



Lussemburgo

Anno di adesione all'UE: Membro fondatore

Sistema politico: Monarchia costituzionale

Capitale: Lussemburgo

Superficie: 2.586 Km²

Popolazione: 0,5 milioni

Lingua ufficiale: francese, tedesco

Moneta: Euro dal 2002

Lo sapevate che...

Nella cittadina lussemburghese di **Schengen** il 14 giugno 1985 è stato firmato il primo accordo tra Belgio, Lussemburgo, Paesi Bassi, Francia e Germania per la creazione di un territorio senza frontiere dove potersi spostare liberamente da un Paese all'altro: il cosiddetto "**spazio Schengen**". La frontiera esterna dello spazio Schengen è lunga più di 50.000 km e comprende valichi di frontiera aeroportuali, marittimi e terrestri.

Scopri altre informazioni sul sito europa.eu!

Merhba gewwa Malta! Benvenuti a Malta!



Un arcipelago nel cuore del Mediterraneo, a metà strada tra la Sicilia e l'Africa con paesaggi spettacolari e un clima soleggiato quasi tutto l'anno. Questo il ritratto delle isole che compongono Malta che, con 7000 anni di storia alle spalle, sono come un grande museo a cielo aperto.



Malta, Gozo e Comino sono le isole più grandi dell'arcipelago e le uniche abitate. Tantissime le attrazioni da scoprire, come la pittoresca caverna naturale di **Bleu Grotto** o le scogliere di **Dingli**, e luoghi da visitare come musei, templi e numerose chiese.



La capitale, **La Valletta**, offre tutto l'anno la possibilità di assistere a com-

medie, concerti e spettacoli di strada e visitare mostre. La cattedrale di San Giovanni, il Palazzo del Grande Maestro, che oggi ospita il Parlamento maltese e il forte di Sant'Elmo, sono alcuni dei monumenti che hanno valso alla città il titolo di Patrimonio dell'umanità dell'Unesco.



Sull'isola di **Gozo** si tiene ogni anno, a metà autunno, il "Festival Mediterranea" che offre il meglio della produzione culturale e artistica locale.



Il nome di Malta è legato a quello dei Cavalieri dell'ordine di San Giovanni, detti appunto **Cavalieri di Malta**. I Cavalieri governarono l'isola per duecentocinquanta anni, dal 1530 al 1798 e la loro insegna è la famosa **Croce di Malta** ad otto punte. L'antica capitale dell'arcipelago è **Mdina**, conosciuta anche come "città silente" e ha il titolo di Città notabile attribuitole nel Medioevo.

Oggi è abitata da poche centinaia di persone ma conserva intatto il suo aspetto monumentale con magnifici palazzi appartenuti alle famiglie nobiliari maltesi.

Oggi è abitata da poche centinaia di persone ma conserva intatto il suo aspetto monumentale con magnifici palazzi appartenuti alle famiglie nobiliari maltesi.

Specialità culinarie



Le specialità gastronomiche caratteristiche di Malta sono le **zuppe** di verdure e di pesce, la pasta, i piatti ripieni e lo **stuffat tal-fenek** (stufato di coniglio). Sulla tavola non mancano mai i dolci: dai **Figolli** pasquali, alla cassata, ai **kannoli**, al **qaghaq tal-ghasel** di Natale (anelli al miele).



Malta

Anno di adesione all'UE: 2004

Sistema politico: Repubblica parlamentare

Capitale: Valletta

Superficie: 315 km²


Popolazione: 0,4 milioni

Lingue ufficiali: maltese, inglese

Moneta: Euro dal 2008

Lo sapevate che...

Il "Ghana" (pronunciato aana) è un genere unico e particolare della tradizione maltese.



Si tratta di un genere di **musica** che nasce nei bar dove si canta, accompagnati da una sola chitarra.

Le parole e la musica di questi canti si rinnovano in continuazione, mantenendo però un unico filo conduttore, cioè raccontare le storie del proprio Paese, gli eroi e le loro gesta antiche e moderne. La tradizione è ancora viva ed il Ghana si può ascoltare anche oggi nei tipici bar maltesi e nel centro culturale di St. James Cavalier, in occasione di eventi programmati durante tutto l'anno.

Scopri altre informazioni sul sito europa.eu!

Welkom in Nederland! Benvenuti nei Paesi Bassi!



Stato membro fondatore dell'UE, i Paesi Bassi si distinguono per avere un livello di qualità della vita tra i più elevati del mondo ed una delle legislazioni più liberali in campo sociale.



L'Olanda, paese di mulini e pittori, sorge su una terra piatta strappata al mare grazie ai **polder**, un antico sistema di prosciugamento delle acque attraverso dighe e sistemi di drenaggio. Quello di **Beemster**, Patrimonio dell'Unesco, risale al 1612 e conserva ancora il suo stato originario. Tra le numerose **dighe** costruite per proteggere dalle inondazioni le terre emerse che si trovano al livello del mare, spicca quella di **Afsluitdijk**. Lunga 32 km, separa l'insenatura dello Zuiderzee dal Mare del Nord e protegge dalle acque i territori della provincia di Flevoland.



Paesi Bassi

Anno di adesione all'UE: Membro fondatore

Sistema politico: Monarchia costituzionale parlamentare

Capitale: Amsterdam

Superficie: 41.542 Km²

Popolazione: 16,9 milioni

Lingua ufficiale: olandese

Moneta: Euro dal 2002



Nell'accogliente capitale, **Amsterdam**, non ci si annoia mai. Città cosmopolita e culla di nuove tendenze, offre una vasta scelta di attività culturali: ospita numerosi musei di fama internazionale tra cui il **Rijksmuseum**, il museo di **Van Gogh**, quello dei diamanti e la casa-museo di Anna Frank.

Rotterdam, dall'aspetto più commerciale e moderno, è stata, invece, eletta nel 2009 "Capitale europea dei giovani".

Per chi volesse un'atmosfera più intima, **Utrecht** è la città più antica ed elegante del Paese. In Olanda si trova anche la ridente cittadina di **Maastricht**, divenuta famosa perché qui venne firmato nel 1992 il **Trattato istitutivo dell'Unione europea**, detto Trattato di Maastricht.



I Paesi Bassi sono anche la terra degli **zoccoli**, fatti di legno di pioppo o di salice, facilmente lavorabili, costituiti da un unico pezzo di legno.

La stagione migliore per visitare il Paese?

Sicuramente la primavera, per non perdere lo spettacolo della fioritura dei **tulipani**, bulbi originari dell'Asia, ma coltivati in questa terra ed esportati ormai in tutto il mondo fin dal XVII secolo.

Specialità culinarie



Tra i piatti tipici olandesi ricordiamo la **snert**, zuppa di piselli con salsiccia, le **pannekoeken**, squisite crêpes con formaggio fuso e l'**aringa**, mangiata cruda, alla griglia, affumicata, marinata oppure in salsa.

I Paesi Bassi sono rinomati per la gran varietà di **formaggi**. Tra questi, l'**Edam**, tondo e ricoperto da cera rossa e il **Nagelkaas** a base di latte scremato cumino e chiodi di garofano.



Lo sapevate che...

12 chilometri percorribili in **bicicletta** lungo le piste ciclabili sono ben trentadue-mila. Nei Paesi Bassi circolano, infatti, 12 milioni di biciclette per una popolazione di circa di 17 milioni di abitanti. Non solo terra di biciclette ma anche di **mulini a vento**. Dei mille presenti oggi sul territorio olandese, quelli della regione dello Zaanse Schans formarono il primo sito industriale al mondo circa 250 anni fa. Per secoli la carta prodotta nella zona fu considerata la migliore al mondo, tanto che la Dichiarazione di Indipendenza degli Stati Uniti d'America fu redatta su carta fabbricata in questa regione.



Scopri altre informazioni sul sito [europa.eu!](http://europa.eu)

Witamy w Polsce! Benvenuti in Polonia!



La Polonia ha conquistato l'indipendenza dall'ex Unione Sovietica dopo la caduta del Muro di Berlino nel 1989 inaugurando, in seguito alla sconfitta del partito comunista da parte del movimento "Solidarnosc", l'epoca della Seconda Repubblica polacca.



Con una storia ultramillenaria, nel XVI secolo la Polonia visse un periodo di particolare splendore divenendo uno dei paesi più potenti d'Europa grazie anche alle sue risorse minerarie quali ferro, zinco, rame e salgemma.

La **miniera di sale di Wieliczka**, costruita nel XIII secolo è una vera e propria città sotterranea, dotata di teatro, chiesa e bar, dove tutto è fatto di sale, dalle scale ai lampadari. **Varsavia**, capitale della Polonia, fu totalmente distrutta durante la II guerra mondiale,



ma è stata interamente ricostruita e restaurata nelle sue forme originarie. Da non perdere: la piazza del Mercato, il Castello Reale e la Chiesa di Santa Croce. Seguendo la Vistola, il fiume che attraversa la città, si giunge al villaggio di **Zelazowa Wola**, dove si trova la villa

in cui nacque il compositore **Chopin**, divenuta un museo.

La città di **Cracovia**, antica residenza dei re, è considerata la capitale della cultura polacca. Il centro storico della città è stato riconosciuto dall'Unesco come uno dei 12 più preziosi complessi architettonici del mondo. La città è nota, inoltre, per aver dato i natali a **Papa Giovanni Paolo II**.

Da secoli uno dei maggiori porti del Baltico e membro della lega anseatica, **Danzica** conserva un bellissimo borgo antico dove vi sono la maggior parte dei monumenti da visitare: la Via Lunga, la piazza principale circondata da case caratteristiche, la Chiesa gotica della SS. Vergine Maria, capace di accogliere 25.000 persone, e la Vecchia Gru che oggi ospita il Museo Marittimo.



Specialità culinarie



Tra le specialità tradizionali vi sono la **zuppa di barbabietole**, gli **involtini di cavolo** e i **pierogi**, ravioli ripieni di cavolo e funghi.

Il nord è specializzato in piatti a base di **pesce**; la zona di Masovia è celebre per il **zurek** (un tipo di minestra); la regione di Suwalki eccelle per piatti realizzati con le **patate**, quella di Podhale per la **kwasnica**, minestra di crauti, patate e pancetta, e per l'**oscypek**, formaggio di pecora affumicato.



Polonia

Anno di adesione all'UE: 2004

Sistema politico: Repubblica parlamentare

Capitale: Varsavia

Superficie: 312.679 km²

Popolazione: 38 milioni

Lingua: polacco

Moneta: Zloty polacco

Lo sapevate che...

La Polonia vanta importanti personaggi. Tra questi ricordiamo: **Niccolò Copernico** che, con il suo scritto dedicato alle orbite celesti, ha rivoluzionato la convinzione che fosse il Sole a girare intorno alla Terra. Ancora oggi numerose università, istituti di ricerca, osservatori astronomici e alcuni crateri sulla Luna e su Marte portano il suo nome. **Maria Skłodowska Curie** è, invece, la scienziata che inventò il polonio, studiò i raggi X ed i loro effetti nella cura del cancro. **Fryderyk Chopin** fu il celebre pianista del XIX secolo che creò un suo stile personale e lasciò un'impronta in tutta la musica europea dei decenni successivi.

Scopri altre informazioni sul sito europa.eu!

Bemvindo im Portugal! Benvenuti in Portogallo!



Affacciato sull'Oceano Atlantico il Portogallo è lo Stato più occidentale dell'Unione europea. Antica Lusitania prima dell'arrivo dei romani, il Portogallo fu invaso successivamente dagli arabi che influenzarono la cultura, l'arte e l'architettura del paese.



Con una costa di quasi 850 km, il Paese vanta una lunga tradizione marittima, interessanti storie di navigazione e di scoperte di nuovi territori.

Nel XV secolo, infatti, gli esploratori marittimi portoghesi, guidati da **Vasco da Gama**, scoprono nuovi territori, portando via via alla nascita di un vero e proprio impero portoghese d'oltremare. L'arcipelago vulcanico delle **Azzorre** e quello esotico di **Madeira** fanno parte ancor oggi del Portogallo.



Lisbona, situata alla foce del fiume **Tago** è stata, ed è tuttora, la capitale del mare. Nel XVI secolo dalle sponde del

Tago partirono le navi e le caravelle che avrebbero sfidato il mare per raggiungere la lontana "India". Arroccata sulle colline, la città incanta per i suoi viali alberati e i quartieri colorati, per l'elegante atmosfera del quartiere bohemienne di Chado e la vitalità notturna del Bairro Alto. Tra le altre città c'è **Porto**, con il suo centro storico e l'antico quartiere della Ribeira dichiarato Patrimonio dell'Umanità dell'Unesco. **Coimbra**, invece, è una rinomata città universitaria a livello europeo, l'università, fondata nel 1290, è una delle più antiche del continente. Pellegrini da tutto il mondo accorrono a **Fati-**

ma, uno dei luoghi mariani più suggestivi. Ma Portogallo vuol dire anche lunghe spiagge e località balneari come **Faro** e **Lagos in Algarve** che durante l'estate ospitano numerosi turisti attratti dagli sport acquatici. Il Portogallo vanta numerosi artisti, tra i più celebri poeti e scrittori portoghesi: **Luís de Camões**, **Fernando Pessoa** e **José Saramago**. Il 3 giugno 2016 il Portogallo ha vinto il premio europeo per il Turismo Sostenibile sulla "Riserva Dark Sky Alqueva", in Alentejo, destinazione turistica dove è possibile contemplare il cielo stellato in un contesto unico privo di inquinamento luminoso.



Specialità culinarie



Il piatto nazionale è il **bacalhau** (merluzzo) che occupa il posto d'onore. Le tavole portoghesi abbondano anche di **carne di maiale** tra cui il sanguinaccio e lo stinco, e di **insaccati** accompagnati dal **Porto**, vino



tipico del Paese. Altri vini famosi sono il **Maetus**, un rosè dolce, il **Malvasia**, il **Madeira**, vino liquoroso prodotto sull'omonima isola e il **vinho verde**, giovane e frizzante.



Portogallo

Anno di adesione all'UE: 1986

Sistema politico: Repubblica semipresidenziale

Capitale: Lisbona

Superficie: 92.226 km²

Popolazione: 10,4 milioni

Lingua: portoghese

Moneta: Euro dal 2002

Lo sapevate che...

Nel mese di giugno a Lisbona si festeggiano i **Santos Populares**: Sant'Antonio da Padova, nato a Lisbona il 13 giugno, San Giovanni il 24 e San Pietro il 29.

Una parata folcloristica invade la città in occasione della festa dedicata a **Sant'Antonio**:

i quartieri sfilano con costumi colorati cantando il malinconico **fado**. Il Santo è anche il protettore degli innamorati, il 13 giugno si celebrano matrimoni collettivi e gli sposi sfilano per la città. Per l'occasione gli innamorati si regalano profumate piantine di basilico, dette "**manjericos**", nelle quali inseriscono bigliettini con dei versi che parlano d'amore: per la tradizione regalare del basilico ad una donna equivale a fare una proposta di matrimonio.

Scopri altre informazioni sul sito europa.eu!

Welcome to the United Kingdom!

Benvenuti in Regno Unito!



Il Regno Unito è costituito da **Inghilterra, Galles, Scozia** (che formano insieme la Gran Bretagna) e **Irlanda del Nord**. Dal punto di vista morfologico il Paese è variegato, caratterizzato da falesie lungo le coste, altipiani e bassipiani e numerose isole situate al largo della Scozia.



Un tempo grande potenza navale e coloniale, il Regno Unito ha oggi un'economia basata sempre più sul settore dei servizi e su quello industriale. La capitale, **Londra**, è una città dinamica e cosmopolita, ricca di monumenti, chiese e musei, fra cui il Big Ben, Westminster Abbey, la National Gallery ed il British Museum. Centro mondiale di servizi finanziari, Londra esercita oggi un fascino particolare soprattutto sui giovani. **Edimburgo**, capitale della Scozia, è una città magica dall'architettura medievale e neo-classica, fatta di



guglie e bastioni, magnifici palazzi e numerosi parchi e dominata dal famoso castello. **Cardiff**, capitale del Galles, è conosciuta per il suo castello, il Millennium Stadium, i musei ed il Millennium Centre, il teatro divenuto ormai un'icona nazionale. La capitale dell'Irlanda del Nord, **Belfast**, con la grandezza solenne degli edifici vittoriani, il gigantesco City Hall ed i numerosi parchi, è una città culturalmente vivace, che ha saputo lasciarsi alle spalle i giorni bui della questione irlandese. Culla della rivoluzione industriale, il Regno Unito ha dato i natali a grandi scienziati ed ingegneri, tra cui Isaac

Newton e Charles **Darwin**. Il padre dell'economia moderna, Adam **Smith**, era scozzese. La letteratura inglese conta numerosissimi, drammaturghi e scrittori, da Geoffrey **Chaucer** a William **Shakespeare**, fino agli scrittori dell'era moderna, tra cui Doris **Lessing**, vincitrice del premio Nobel e J. K. **Rowling**, dalla cui fantasia è nato Harry Potter.



BREXIT

Il 23 giugno 2016 la popolazione del Regno Unito si è espressa con il 51,9% a favore dell'**uscita del paese dall'Unione europea** (da qui la parola "Brexit" che deriva dall'unione di "Britain" ed "exit"). Il referendum non ha valore vincolante, tuttavia, se il governo inglese attiverà formalmente la procedura, inizierà un percorso lungo e complesso in cui si stabiliranno le condizioni di uscita dall'UE.

Specialità culinarie



Fra i piatti tradizionali scozzesi gli **ar-broath smokies** (a base di pesce affumicato); in Galles le **laverbread**, tortine fritte a base di alghe, servite con uova e pancetta; in Irlanda del Nord l'**ulster fry** (pancetta affumicata, uova, salsiccia, focaccia lievitata e pane di patate). E in Inghilterra settentrionale il **lancashire hotpot**, fatto con carne di agnello o di manzo, patate e cipolle.



Regno Unito

Anno di adesione all'UE: 1973

Sistema politico: Monarchia costituzionale parlamentare

Capitale: Londra

Superficie: 248.528 Km²

Popolazione: 64,9 milioni

Lingua ufficiale: inglese

Moneta: Lira Sterlina

Lo sapevate che...

Il **kilt**, o gonnellino scozzese, è la versione evoluta del panno (in gaelico **feileadh mor**, "il kilt grande"), lungo circa 5 m, che veniva raccolto in vita e fermato con una cintura e serviva a coprire anche la parte superiore del corpo.

Fu poi semplificato, lasciando solo la cintura e il gonnellino, che prese il nome di **feileadh beg**, "il kilt piccolo".

Il kilt è sopravvissuto alle mode fino ad oggi perchè i reggimenti delle Highlands lo adottarono nell'esercito britannico. Oggi non fa più parte dell'abbigliamento quotidiano degli scozzesi, ma viene comunque indossato nelle cerimonie ufficiali.

Scopri altre informazioni sul sito europa.eu!

Vítejte v České republice!

Benvenuti nella Repubblica Ceca!



La Repubblica Ceca è uno dei Paesi europei più amati non solo dai turisti, ma anche dai cineasti stranieri. Sono numerosi, infatti, i film girati nelle sue romantiche città e foreste.

Divenuto stato indipendente nel 1993, in seguito alla scissione della Cecoslovacchia, la Repubblica Ceca è ricca di monumenti millenari molto ben conservati.



Sono più di duemila i **castelli** che rappresentano, per numero e valore storico-artistico, una parte importante del patrimonio culturale ceco. **Karlštejn** è il più importante castello ed anche uno dei simboli del regno boemo.



La **Boemia**, regione nota per la produzione di preziosi cristalli e vini pregiati, occupa due terzi del Paese. Il nord boemo è il paradiso di sciatori ed appassionati della natura, per la presenza di molti parchi naturali, dove vivono ancora animali come il lupo, il gatto selvatico, la lince e l'urogallo.



Altrettanto spettacolare è il Parco nazionale della **Selva Boema** (Šumava), situata al confine con Germania ed Austria.

La regione, circondata da una catena montuosa, è considerata il **tetto verde d'Europa** per i suoi luoghi incantevoli, parchi, laghi di ghiaccio

e foreste vergini.

La capitale **Praga** è una delle città europee più visitate.



Il suo centro è caratterizzato da stradine tortuose ed edifici appartenenti a diversi stili architettonici: dalle gallerie d'arte alle cattedrali gotiche, dai palazzi rinascimentali e barocchi alle case in stile liberty, classico e cubista. Uno degli aspetti che contribuisce a creare un'atmosfera particolarmente affascinante è la **Moldava**, il fiume che attraversa la città per ben 31 Km. Caratteristici sono, infine, i **centri termali**, i **giacimenti di fanghi** e le centinaia di **sorgenti minerali**, conosciute e sfruttate per le loro proprietà curative già dall'inizio del XV secolo.

Specialità culinarie



La cucina ceca è caratterizzata da gustosi piatti che comprendono una vasta scelta di **salse**, **carne** e **minestre**.

Una specialità tipica sono i **vepřo knedlo zelo**, gnocchi con carne di maiale e crauti stufati. Tra i dolci natalizi gustosi sono i

cukroví, dolcetti di pasta frolla e la **vánočka**, treccia con uva passa e mandorle.



Repubblica Ceca

Anno di adesione all'UE: 2004

Sistema politico: Repubblica parlamentare

Capitale: Praga

Superficie: 78.868 km²

Popolazione: 10,5 milioni

Lingua ufficiale: ceco

Moneta: Corona ceca

Lo sapevate che...

La famosa Torre dell'Orologio di Praga, in stile gotico, è alta quasi 70 metri e ha, sulla cima, un **orologio astronomico** singolare. Allo scadere di ogni ora escono le statue dei 12 apostoli, il gallo canta e l'orologio rintocca.

L'orologio, inoltre, mostra **quattro tipi di orario**: centroeuropeo, antico ceco (il giorno comincia con il calar del sole), babilonese (il giorno dura dal sorgere al calar del sole) e stellare. Nella parte inferiore della facciata un calendario a cifre mostra il giorno e la sua posizione nella settimana, nel mese e nell'anno.

La **leggenda** dice che il maestro che realizzò l'orologio fu accecato, per evitare di replicare la sua opera altrove.

Scopri altre informazioni sul sito [europa.eu!](http://europa.eu)

Bine ați venit în România! Benvenuti in Romania!



Dopo aver conquistato l'indipendenza dall'ex Unione sovietica nel 1989, la Romania è entrata nell'UE nel 2007. Il Paese affonda le sue radici nell'antico passato di dominazione romana.

Costellata da piccoli villaggi medievali, antichi monasteri bizantini e misteriosi castelli feudali, la Romania deve l'origine del suo nome al termine latino **romanus** che identificava l'antica provincia romana della **Dacia**. **Bucarest**, capitale del Paese, è oggi centro principale dell'industria e del commercio, grazie anche alla vicinanza del **Mar Nero** e del **Danubio**. La città deve il suo nome alla parola romana "bucurie" che significa "**Città della gioia**". Ricostruita nel XIX secolo da architetti francesi, Bucarest vanta oggi imponenti monumenti di stile neoclassico, parchi, giardini e ampi boulevard. Tra le altre città spiccano **Sighisoara** che, con il suo intatto centro medievale, è considerata una delle città più romantiche del Paese e **Timisoara**, che si è conquistata il titolo di "Piccola Vienna" grazie agli edifici con diversi stili architettonici, alle influenze del barocco viennese e agli innumerevoli parchi che la caratterizzano.

Una delle regioni più famose è la **Transilvania**, che faceva parte dell'Ungheria durante il dominio asburgico, terra del leggendario



Romania

Anno di adesione all'UE: 2007

Sistema politico: Repubblica semi-presidenziale

Capitale: Bucarest

Superficie: 238.391 km²

Popolazione: 19,9 milioni

Lingua ufficiale: rumeno

Moneta: Leu rumeno

Lo sapevate che...

Lo scrittore irlandese **Bram Stoker**, autore del romanzo **Dracula**, non visitò mai la **Transilvania**, la terra dove ambientò le sue storie.



Il castello di **Bran** esercita ancora oggi forte attrazione sui turisti grazie ai racconti immaginati dallo scrittore.

La città di **Timisoara**, è stata la prima città europea ad avere dal 1884 le strade illuminate dall'elettricità.

Il **rumeno**, parlato da 26 milioni di persone, appartiene alla famiglia delle lingue neolatine ed è composto per l'80% da parole di origine latina.

Scopri altre informazioni sul sito europa.eu!



Conte Dracula, protagonista dell'omonima opera letteraria. Il romanzo narra la storia dell'agghiacciante figura del conte rumeno, famoso per impalare i nemici catturati in guerra e noto come "Vlad l'Impalatore". Agli amanti del sole e del benessere, la Romania offre spiagge incontaminate lungo la costa del **Mar Nero** e più di settanta **località termali** di antica derivazione romana. Di particolare fascino è il percorso del **Danubio** "il fiume dei re e il re dei fiumi", che dopo 1.075 km lungo il confine sud del Paese, sfocia nel Mar Nero attraverso un delta dichiarato Patrimonio dell'umanità dell'Unesco in quanto ospita una delle più ricche biodiversità al mondo (oltre 5.500 specie vegetali e animali).



Specialità culinarie



La cucina rumena è basata su piatti saporiti e facili da preparare, quasi tutti a base di carne, verdure o pesce.

Le specialità culinarie degne di nota sono i **mititei**, polpette di carne alla griglia condite con pepe nero, aglio e **cimbru**, una spezia locale; la **ciorba** tipica minestra di verdure miste e il **cozonac**, dolce tipico natalizio ripieno di canditi e cacao.



Vitaite v Slovensko! Benvenuti in Slovacchia!



Divenuto Stato indipendente nel 1993, in seguito alla scissione dalla Repubblica Ceca, la Slovacchia è membro dell'Unione europea dal 2004. Situa-
ta nel cuore dell'Europa centrale, il suo terri-
torio è attraversato dagli **Alti Tatra**, la più imp-
pervia catena montuosa dei Carpazi occiden-
tali. Qui, strette creste rocciose s'innalzano su
ampie valli glaciali con pareti a strapiombo alternandosi a pendii
coperti da una fitta foresta di conifere. La catena dei **Monti Metal-
liferi**, si protrae, invece, fino al confine con l'Ungheria. Questa re-
gione, detta "**Carso slovacco**", è caratterizzata da canyon e grotte
calcaree che aprono le porte ad un favoloso mondo sotterraneo.



La **Grotta di Domic** è una splendida caverna ricca di colori e con
stalattiti dello spessore di un tronco d'albero. È possibile percorrere in barca oltre 5 km di
questa grotta navigando lungo il fiume sotter-
raneo **Styx**. A sud del Paese si apre, invece,



una fertile regione agricola delimitata dal corso del **Danubio** che
segna il confine con l'Ungheria.

La capitale è **Bratislava**, in passato luogo d'incoronazione dei re
d'Ungheria, città ricca di architettura medievale e barocca con
splendidi monumenti a testimonianza del passato magiaro del Pae-
se.

La seconda città più importante è **Košice**,
centro commerciale e culturale e luogo di
transito principale della regione nei secoli
precedenti.



Trnava è, invece, la città più antica della Slo-
vacchia, la prima ad ottenere lo statuto reale
come libero distretto amministrativo nel 1238. **Spišský Hrad** è il più
grande castello della Slovacchia. Fondato nel 1209, conserva anco-
ra una torre gotica rotonda, una cisterna, una cappella e un palazzo
romanico rettangolare che si affaccia su un precipizio. Tra le cele-
brità slovacche: **Štefan Banič**, inventore del paracadute nel 1913 e
Jozef Murgaš inventore del telegrafo senza fili.

Specialità culinarie



I componenti di base tradizionali della dieta slovacca
sono il **latte**, le **patate** e i **cavoli**. Tra le
specialità tradizionali vi sono la zuppa
di cavolo con salsiccia e i **bryndzové**
halušky, gnocchi di patate conditi con



latte cagliato di pecora e pancetta affumicata.

Semi di cumino e sale sono i condimenti più comuni. Il vino, una
delle bevande preferite, proviene dalla regione del **Tokaj**.



Slovacchia

Anno di adesione all'UE: 2004

Sistema politico: Repubblica parla-
mentare

Capitale: Bratislava

Superficie: 49.035 km²

Popolazione: 5,4 milioni

Lingua: slovacco

Moneta: Euro dal 2009

Lo sapevate che...

Numerose sono le leggende
sui castelli slovacchi.

La più conosciuta è quella del
Castello di Trenčín e del suo
"**pozzo dell'amore**".

La leggenda narra delle fatiche
del turco Omar per salvare l'a-
mata Fatima imprigionata nella
torre del castello dal nobile
Zápoľský. Il principe avrebbe
acconsentito al rilascio della
ragazza se Omar avesse scava-
to, all'interno della roccia sulla
quale si erigeva il castello, un
pozzo profondo in grado di
attingere l'acqua. Omar lavorò
allo scavo del pozzo per 4 anni.
Raggiunti i settanta metri di
profondità, trovò l'acqua e il
principe liberò Fatima. Prima di
andarsene il giovane Omar dis-
se al principe: "Il tuo cuore è
più duro della pietra". Si spiega
così l'origine della frase utiliz-
zata ancor oggi.

Scopri altre informazioni sul sito
europa.eu!

Dobrodošli v Sloveniji! Benvenuti in Slovenia!



Situata nel cuore dell'Europa, terra dove verdi colline si alternano a vette innevate, grotte carsiche a litorali costieri, la Slovenia incanta con le sue bellezze naturali.

Paese membro dell'Unione Europea dal 2004, la Slovenia ha rafforzato ulteriormente la propria identità europea adottando l'euro all'inizio del 2007.

L'economia del Paese si basa principalmente sul settore dei servizi e sulle piccole e medie industrie manifatturiere, vanto sloveno sono le industrie che producono sci ed accessori per praticarlo.

La capitale **Ljubljana**, cuore politico sloveno, è una città a misura d'uomo dove le culture occidentali ed orientali s'incrociano.

A Lubiana si conservano, infatti, le tracce del suo passato millenario, dai resti della romana **Emona** al castello di stile medievale, dalle facciate dei palazzi rinascimentali e barocchi agli edifici "nouvelle vague" dei giovani architetti sloveni.

La città è anche un importante centro universitario e la vita culturale è ricca grazie ai suoi musei e teatri ed alle innumerevoli manifestazioni e festival internazionali.



Dire Slovenia vuol dire anche abissi carsici e **grotte** tra cui le più famose sono quelle di **Postumia**, e ancora, cittadine medievali lungo il litorale come **Pirano**, **Isola** e **Capodistria**.

Numerosi sono i **centri termali** e di cure naturali sparsi nel Paese, mentre per gli amanti degli sport non c'è che l'imbarazzo della scelta. Ad esempio gli altopiani erbosi d'inverno si trasformano in campi da sci attrezzati come a **Maribor**.

Tra i personaggi famosi sloveni ci sono gli scrittori **Primož Trubar**, il primo a scrivere in sloveno il catechismo e l'abecedario, il fisico **Jožef Stefan**, inventore di una delle leggi della termodinamica e Leon **Stukelj**, leggenda dello sport mondiale.

Specialità culinarie



Le **Gostilna** sono caratteristiche trattorie, molto ospitali, che offrono piatti tipici della cucina slovena legati alla macellazione del **maiale**. Lungo il litorale si trovano invece squisite specialità di **pesce**.

Ottimi anche i dolci, fra cui la **potica** e la **prekmurska gibanica** (a base di ricotta e noci).

Impeccabili le **zuppe**, il **gulasch** e la **salsa di vitello**, utilizzata per condire molti piatti tradizionali.



Slovenia

Anno di adesione all'UE: 2004

Sistema politico: Repubblica parlamentare

Capitale: Lubiana

Superficie: 20.273 km²

Popolazione: 2 milioni

Lingua: sloveno

Moneta: Euro dal 2007

Lo sapevate che...

Secondo un'antica **legenda**, il fondatore di Lubiana sarebbe il mitico eroe greco **Giasone** che, dopo aver rubato il vello d'oro al re Aites, scappò con gli amici Argonauti.

Fuori dal Mar Nero però sbagliò direzione e la loro nave entrò nel delta del fiume Danubio.

Gli Argonauti dovettero navigare contro corrente anche lungo il fiume Ljubljana, concludendo il viaggio alla sua sorgente. Nei pressi c'era un grande lago, delimitato da una palude.

Qui Giasone si scontrò con un orribile mostro, uccidendolo. Si suppone che fosse il famoso **drago**, oggi **simbolo di Lubiana**, che è raffigurato sullo stemma della città e posto in cima alla torre del Castello.



Scopri altre informazioni sul sito europa.eu!

Bienvenidos a España! Benvenuti in Spagna!



La Spagna ha conosciuto un lungo periodo di violenta guerra civile e di dittatura, dal 1937 al 1975, col generale Francisco Franco. Alla morte del dittatore terminò definitivamente l'epoca fascista. Patria di grandi scrittori e poeti, fra cui ricordiamo Miguel de **Cervantes**, Federico **Garcia Lorca** e i fratelli **Machado**, oggi la Spagna è un Paese all'avanguardia, con metropoli



moderne, paesaggi molto vari e zone ricche di storia e tradizione.

La capitale, la cosmopolita **Madrid**, punto d'incontro di studenti di tutto il mondo, presenta mille facce: grandi viali metropolitani ma anche dedali di vie strette e affascinanti, musei che ospitano i dipinti di Diego Velazquez, Francisco Goya, Pablo Picasso, il barocco Palacio Real e i caffè, da secoli punto d'incontro per artisti ed intellettuali.

Barcellona è meta di milioni di turisti, per le incredibili opere dell'architetto Antoni **Gaudì** e per la vivacità che anima la città giorno e notte.

L'**Andalusia** offre incantevoli esempi di arte islamica, come l'**Alhambra** a **Granada** e la Mezquita a **Cordoba**, mentre la cattedrale di **Siviglia**, la Giralda, sorprendente esempio di architettura gotica e barocca, è una delle più grandi chiese al mondo.



La **costa atlantica** è caratterizzata da suggestive baie alternate a scogliere impervie lavorate dal forte vento oceanico e dalla pioggia.

Sono migliaia i pellegrini che ogni anno percorrono i **cammini** che da tutta Europa conducono alla tomba di San Giacomo a **Santiago de Compostela**. Splendide anche le **isole**: le **Canarie** che alternano paesaggi subtropicali ad alte vette come quelle del vulcano Teide (che con i suoi 3.718 metri è la vetta più alta del Paese) alle spiagge incontaminate di **Fuerteventura** e l'arcipelago delle **Baleari**, meta di turisti da tutto il mondo.

In Spagna coesistono, oltre allo spagnolo, altre lingue: il **catalano** in Catalogna, il **gallego** in Galizia, il **basco** nei Paesi Baschi, il **valenziano** nella Comunità Valenciana e la varietà del **catalano delle isole Baleari**.



Specialità culinarie



Ogni regione spagnola annovera diversi piatti tipici. I più conosciuti sono la **paella**, piatto unico a base di riso con carne, pesce e verdure; il **gazpacho**, zuppa di pomodoro servita fredda e la **tortilla**, una frittata con patate e cipolle. Usanza tipica spagnola è quella di "tapear", ovvero fare piccoli spuntini, le **tapas**, a base di carne, pesce, verdure o salumi.



Spagna

Anno di adesione all'UE: 1986

Sistema politico: Monarchia costituzionale parlamentare

Capitale: Madrid

Superficie: 505.944 km²

Popolazione: 46,5 milioni

Lingua ufficiale: spagnolo

Moneta: Euro dal 2002

Lo sapevate che...

In Spagna si svolgono ogni anno spettacolari processioni di origine cattolica.

La più celebre è la **Feria del Toro di Pamplona**, dedicata a San Firmino, con il folle inseguimento dei tori lungo le strade delle città vecchia.

A Barcellona, ma anche in altre città, ogni quartiere tiene molto alle proprie tradizioni popolari: i **castell** sono un antico rito catalano che consiste nel creare **piramidi umane** in pochi minuti. Salire sulle spalle degli altri per creare una torre simboleggia la volontà di difendere la propria terra e il bambino, in cima alla piramide, rappresenta la speranza che i giovani non dimentichino le proprie origini.

Scopri altre informazioni sul sito [europa.eu!](http://europa.eu)

Välkommen till Sverige! Benvenuti in Svezia!



La Svezia è un Paese in cui spazi aperti, aria pulita e acqua pura, bellezze naturali mozzafiato e terre selvagge sono a portata di mano. È lo Stato nordico con il maggior numero di abitanti ed è il terzo Paese più grande dell'UE in termini di superficie. Nonostante ciò la sua densità è di appena circa 20 abitanti per kmq.



Il Paese vanta un antico passato vichingo fatto di commerci, incursioni e colonizzazioni verso est. Nel XVII secolo la Svezia era una delle grandi potenze europee ed il suo territorio si estendeva ben oltre i confini attuali. La Svezia è oggi considerata una delle nazioni più moderne e sviluppate al mondo, sia dal punto di vista tecnologico che sociale. **Stoccolma**, la capitale, è situata su 14 isole che sorgono fra lago e mare ed il cuore della città è il "Gamla Stan", uno dei nuclei medievali più grande e meglio conservato d'Europa.

Da quando l'imponente ponte sull'Öresund l'ha collegata alla capitale danese Copenaghen, **Malmö** ha subito una vera e propria metamorfosi; le due città si sono fuse, formando una delle regioni metropolitane più dinamiche dell'Europa settentrionale.



Nel nord del Paese si estende la **Laponia**, terra di montagne, valli fluviali, arcipelaghi con migliaia di isolette e morbide spiagge sabbiose. In questa regione vive la popolazione indigena **Sami**, che ancora oggi mantiene vive la propria cultura e le proprie tradizioni. Qui, in inverno, è possibile ammirare l'**aurora boreale** che illumina una spessa coltre di neve; in estate, invece, il sole non tramonta mai per 100 giorni e 100 notti.



La Svezia è la patria del prestigioso **Premio Nobel**, l'onorificenza assegnata ogni anno a persone che si sono distinte per aver svolto eccezionali ricerche, essersi battute per la pace o apportato importanti contributi alla società.

Il premio fu istituito, dal 1901, in seguito alle ultime volontà di Alfred Nobel, industriale svedese ed inventore della dinamite.

Specialità culinarie



I piatti della cucina svedese sono a base di carne, pesce e patate, spesso conditi con frutti di bosco ed erbe aromatiche, come l'aneto, ben abbinato al salmone. Tra le specialità famose le **köttbullar**, polpettine di carne accompagnate da una salsa di carne e brodo o di frutti di bosco. Lo **smorgåsbord** è un classico buffet di piatti caldi e freddi. Tra i dolci famosi sono i **pepparkakor**, biscotti allo zenzero, e i **Kanelbullar**, biscotti alla cannella.



Svezia

Anno di adesione all'UE: 1995

Sistema politico: Monarchia costituzionale parlamentare

Capitale: Stoccolma

Superficie: 438.574 km²

Popolazione: 9,7 milioni

Lingua: svedese

Moneta: Corona svedese

Lo sapevate che...

Visitare la Svezia è spesso come un poetico ritorno all'infanzia.



Permeata da un'atmosfera pulita, ordinata e accogliente,

ricorda a molti turisti un paese da fiaba.

Il Paese vanta un'importante tradizione nella **letteratura d'infanzia**.

L'icona nazionale è Astrid **Lindgren**, che ha dato vita a tanti personaggi indimenticabili come **Pippi Calzelunghe**, Emil il terribile, Karlsson sul tetto e i Fratelli Cuordileone.

A **Vimmerby**, città natale della scrittrice, si trova un mondo fantastico, dove sono state ricostruite le ambientazioni ed è possibile incontrare tutti i personaggi descritti nei suoi libri.

Scopri altre informazioni sul sito europa.eu!

Üdvözöljük Magyarországon! Benvenuti in Ungheria!



Situata al centro dell'Europa, patria delle antiche tribù magiare, l'Ungheria è ricca di attrazioni naturali ed artistiche, uniche al mondo. Il suo territorio, prevalentemente pianeggiante e privo di sbocchi sul mare, è solcato dal **Danubio** che divide il Paese in due parti: ad est l'Ungheria settentrionale, dominata dalla Grande Pianura e ad ovest la regione del Transdanubio con il **lago Balaton** che per le sue dimensioni è detto anche "**mare**" d'Ungheria. Il Balaton, oltre ad essere uno dei beni naturali più preziosi del Paese, è anche meta di villeggiatura grazie alla presenza di ben 195 chilometri di spiagge e di pittoreschi villaggi che si affacciano sulle sue sponde.



L'Ungheria settentrionale offre scenari da non perdere, tra cui il Parco Nazionale di **Aggtelek**

ed il paesino di **Hollóko**, dichiarati Patrimonio mondiale dell'umanità dall'Unesco. Nel parco si trova la grotta di Baradla, una tra le grotte stalagmitiche più grandi d'Europa.



Budapest, capitale del Paese, è soprannominata per il suo fascino la "Parigi dell'Est", possiede un patrimonio di musei e gallerie d'arte di grande valore. La città gode anche di un ambiente naturale unico nel suo genere per la presenza di grotte e di antichi bagni termali. L'Ungheria è, infatti, uno dei Paesi più ricchi di **acque termali** al mondo.



La lingua di questo Paese non è indoeuropea: l'**ungherese**, le cui origini sono molto antiche, appartiene, infatti, alla famiglia delle lingue ugrofinniche.

Questo la rende una lingua particolarmente difficile ma anche interessante, soprattutto se si pensa che l'Ungheria confina con Paesi in cui si parlano solo lingue indoeuropee.

Specialità culinarie



La cucina ungherese presenta un'eccezionale originalità di sapori, con aromi speziati e agrodolci. Uno dei piatti tipici è il **gulasch** (gulyás), una sostanziosa minestra a base di carne, lardo, soffritto di cipolla e carote, patate e **paprica** (spezia molto usata anche in altre ricette). Altri piatti sono **porkolt**, spezzatino di carne con cipolla e cumino, la **halaszle** zuppa di pesce e i **cavoli ripieni** di **carne e riso**.



Ungheria

Anno di adesione all'UE: 2004

Sistema politico: Repubblica parlamentare

Capitale: Budapest

Superficie: 93.011 km²

Popolazione: 9,85 milioni

Lingua: ungherese

Moneta: Fiorino ungherese

Lo sapevate che...

Il cubo Rubik, il "puzzle" più famoso di tutta la storia, è stato inventato dall'omonimo ungherese

Ernő Rubik nei primi anni ottanta, mentre l'inventore della biro, la penna a sfera, era l'ungherese **László József Biro**.



Anche la birra Dreher è stata inventata nel 1863 da un ungherese, Antal **Dreher**, ed è prodotta nella fabbrica di Budapest. Sempre in tema di bevande, il famoso amaro Unicum è nato ed è prodotto in Ungheria.

La fabbrica di Zwack **Unicum** è stata, infatti, fondata nel 1840 a Budapest.

Scopri altre informazioni sul sito europa.eu!



Indice

Presentazione	3
Austria	5
Belgio	6
Bulgaria	7
Cipro	8
Croazia	9
Danimarca	10
Estonia	11
Finlandia	12
Francia	13
Germania	14
Grecia	15
Irlanda	16
Italia	17
Lettonia	18
Lituania	19
Lussemburgo	20
Malta	21
Paesi Bassi	22
Polonia	23
Portogallo	24
Regno Unito	25
Repubblica Ceca	26
Romania	27
Slovacchia	28
Slovenia	29
Spagna	30
Svezia	31
Ungheria	32

